

Annexe à la délibération instaurant l'autorisation préalable de mise en location d'un logement

PERIMETRES DU REGIME D'AUTORISATION DE MISE EN LOCATION SUR LES SECTEURS OPAH-RU

CI-DESSOUS IDENTIFES DE LA COMMUNE DE CHAUNY

ILOT BAD KÖSTRITZ :

- Bd Bad KÖSTRITZ : n°94 (AM 473) à n°2 (AL6) angle rue du Brouage
- Bd Bad KÖSTRITZ : n°25 (AY52) à n°1 (AY67) angle av. Ml De Lattre de Tassigny
- Av. De Lattre de Tassigny : n°20 (AY74) à n°2 (AY67)

ILOT DE LATTRE DE TASSIGNY / BROUAGE / C. DESMOULINS

- Av. De Lattre de Tassigny : n°123 (AX12) à n°1 (AX392)
- Rue du Brouage : n°81 (AX84) à n°5 (AL60)
- Rue du Brouage : n°112 (AL6) à n°2 (AL59)
- Place du Brouage : n°38 (AM479) à n°22 (AM45)
- Place du Brouage : n°23 (AL147) à n°19 (AL155)
- Rue C. Desmoulins : n°46 (AX232) à n°6 (AL62)
- Rue C. Desmoulins : n°39 (AX81) à n°1 (AL102)

ILOT GL LECLERC / A. BRIAND / BARRIERE / DROUOT

- Rue du Gl Leclerc : n°21 (AC20) à n°55 (AK162)
- Ilot Gl Leclerc / rue de la Barrière n°1 à 5 / rue L. Barthou : n°4 et 6 : AK162 à 166
- Ilot Place du Brouage n°2 (AK193) à 10 (AK189) + 1, 3, 9 et 43 /rue Gl Leclerc n°76 (AK284) à n°52 (AK213)
- Fronts à rues : place du Brouage n° 1, 5, 9, 15 / rue de la Barrière n°2 à 10 / rue Vieille du Brouage n°8 à 20
- Ilot A. Briand n°53 (AK36) à n°23 (AC1) / Drouot n° 4, 12 et n°19 (AK69) à n°53 (AK258)
- Rue d'Hangest
- Rue de la Barrière
- Rue des Bons Enfants
- Rue du Petit Greffier

AVENUE JEAN JAURES

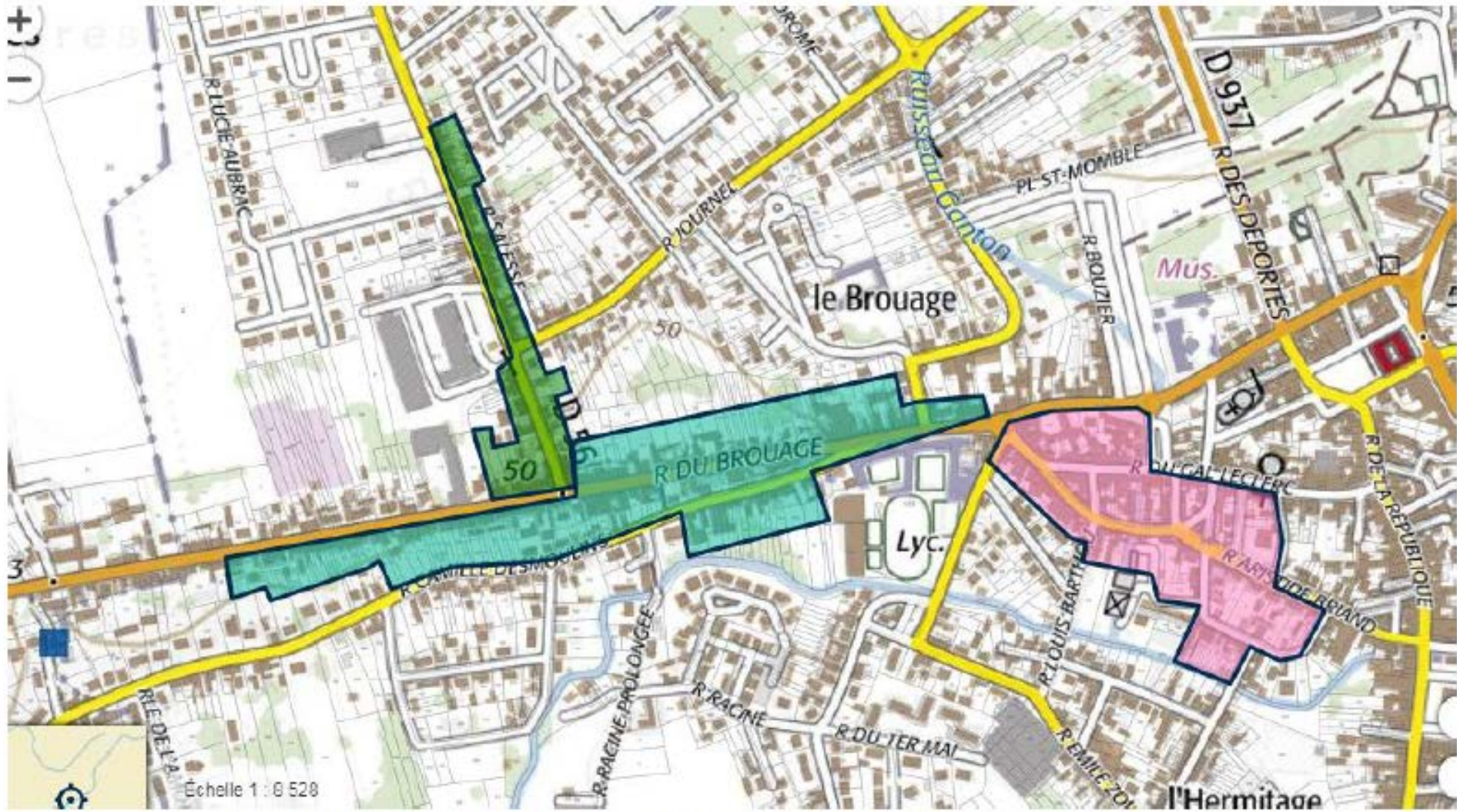
- N°95 (AR102) à n°131 (AR418)
- N°1 et 3 (AR112) rue des Œuvres de Chine
- N°167 (BN181) à n°185T (BN192)
- N°195 (BN122) à n°233 (BN141)

ILOT LOUIS BLANC / RUE DE LA CHAUSSEE / RUE DU PORT / RUE G.R LEPETIT

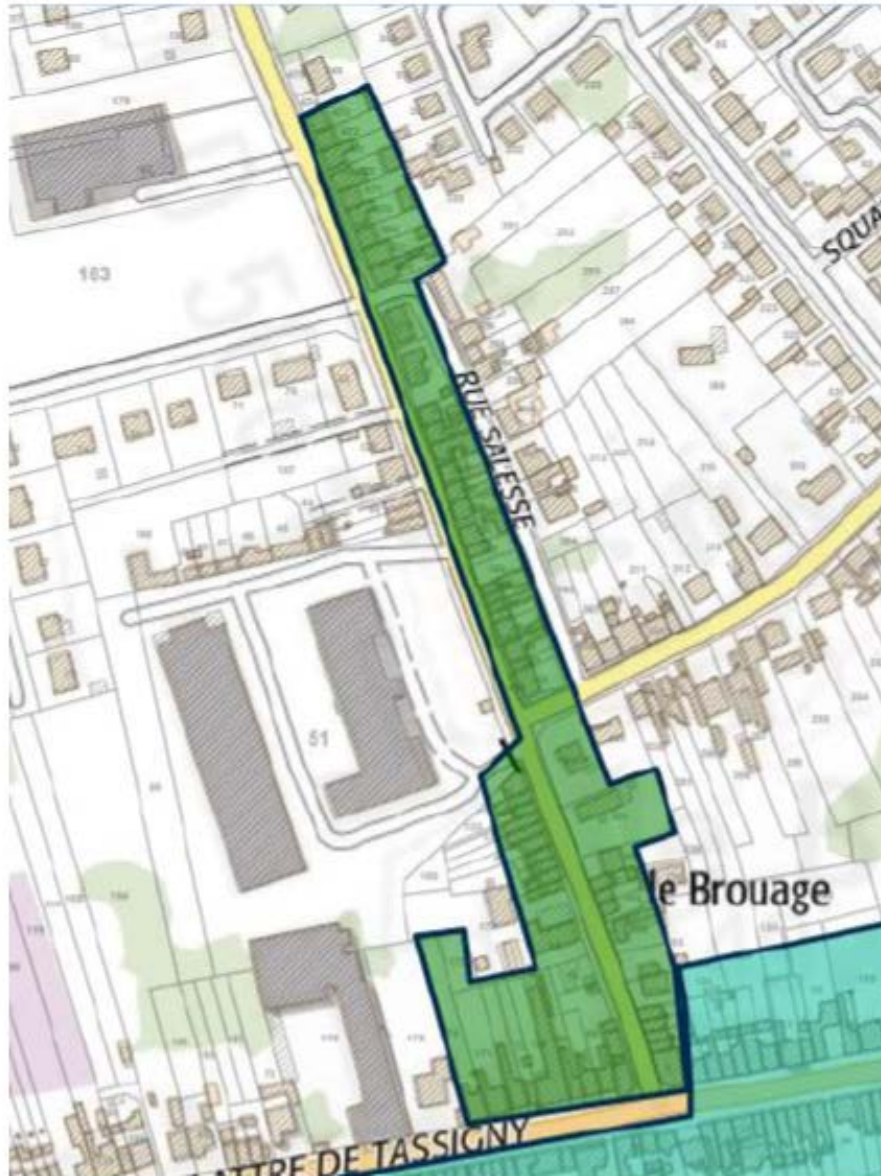
- Rue Louis Blanc, n°33 (AH5) à n°87 (AT200)
- Rue de la Chaussée n°80 (AH52) à n°142 (AH124) angle n°2 rue du Port
- Rue du Port n°4 (AH125) n°100 (AT49)
- Rue Georges Robert Lepetit : côté impair n°5 (angle n°87 rue Louis Blanc)
- L'ensemble des rues à l'intérieur de l'îlot : rue Voltaire, rue Momble Courbouin, rue St Fiacre, rue Pelouze, rue Nouvelle, ruelle Vrevin.

CITE DE LA PERLE

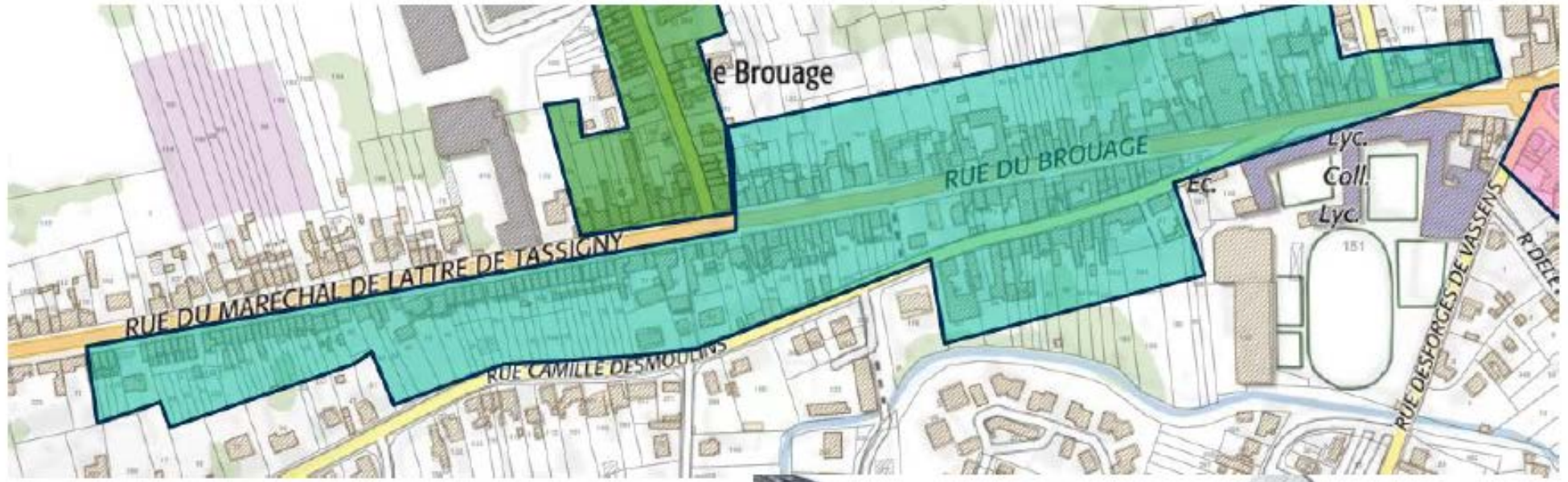
Chemin de la Perle dans son ensemble, n°1 (AS67) à n°15 (AS82)



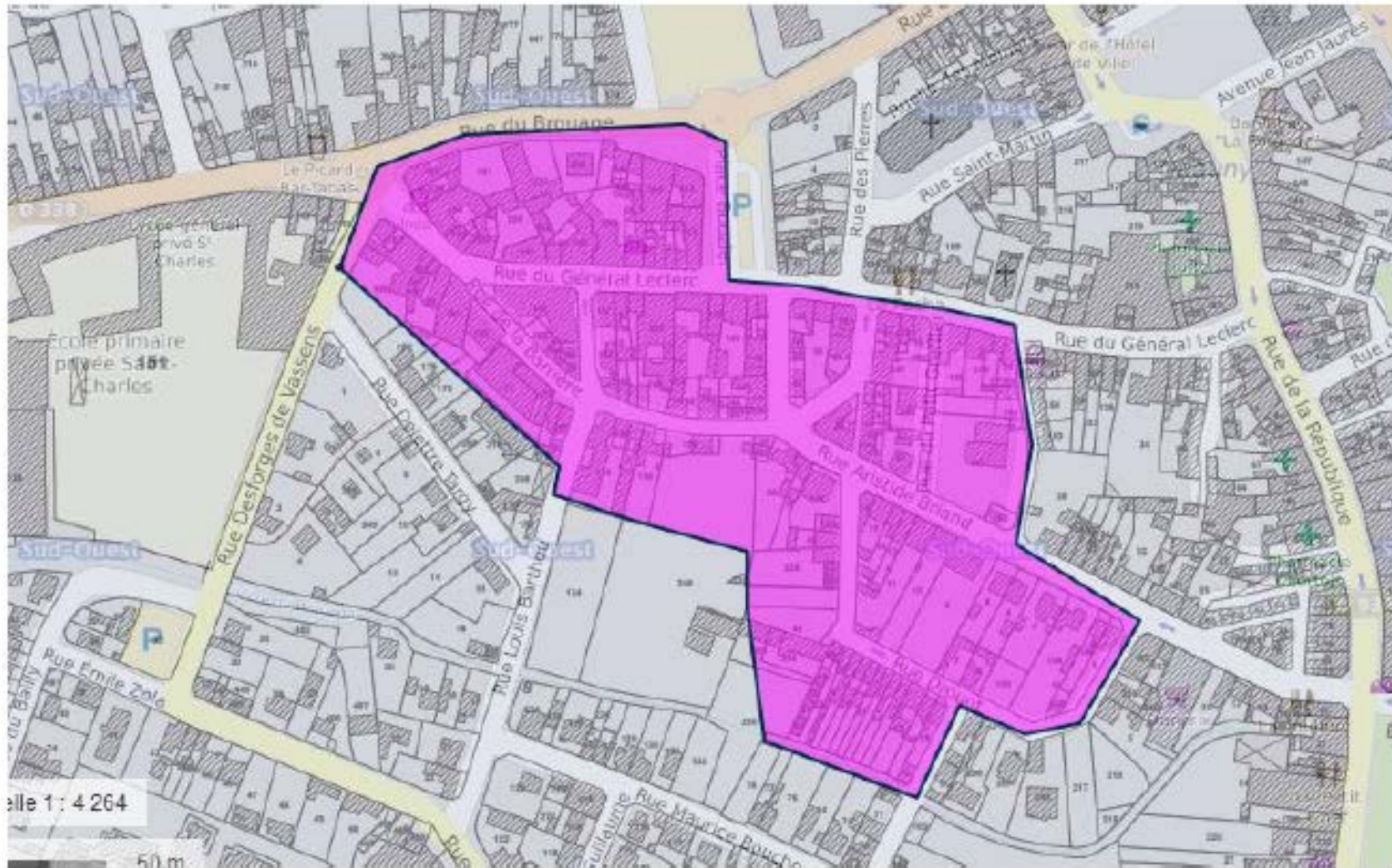
Un ensemble constitué de Delattre de Tassigny, Brouage, Bad Köstritz, Gl Leclerc, A. Briand



Bad Köstritz / Delattre de Tassigny



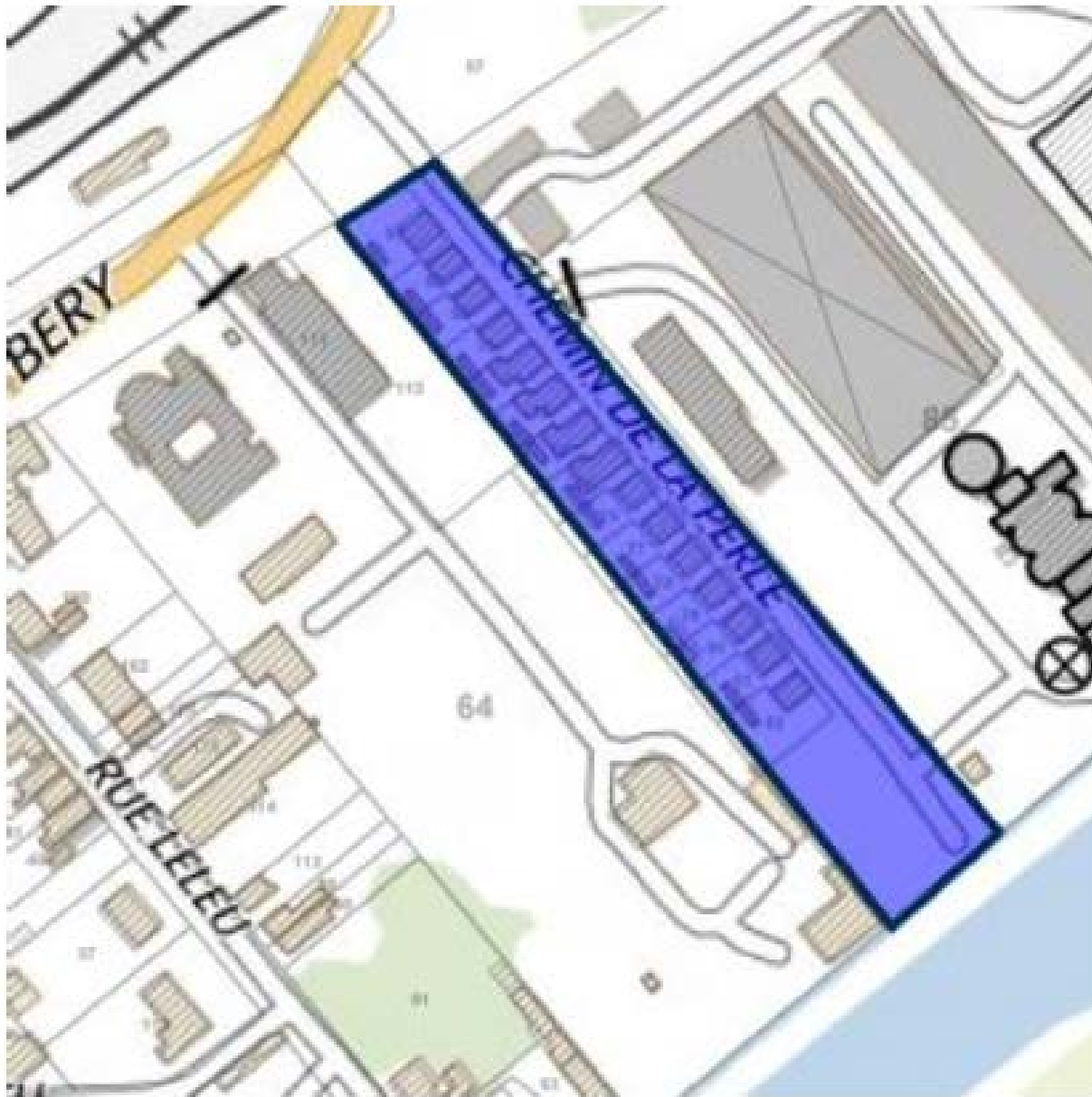
Brouage / Delattre de Tassigny / C. Desmoulins



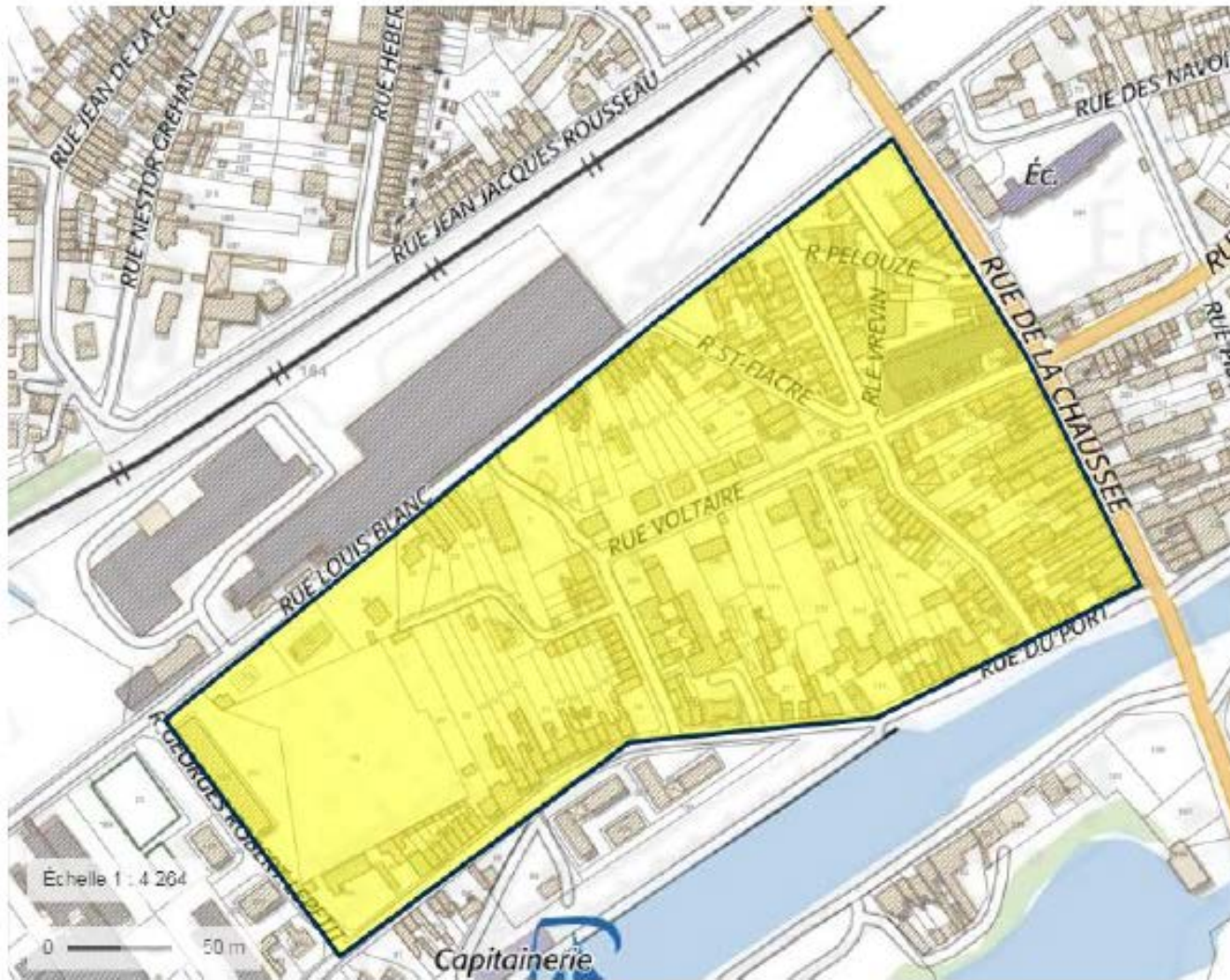
Ilot LECLERC BRIAND BARRIERE BROUAGE



J. JAURES



Cité de la Perle



Voltaire / Mombte Courbouin / Chaussée